




Budowa stopnia na Wiśle poniżej Włocławka

Powierzchnie siedlisk i stan zachowania

mapy w skali 1:10000 na formacie A3

Legenda

-  Kilometraż biegu rzeki
-  Elementy przedsięwzięcia

 Zasięg oddziaływań bezpośrednich związanych z realizacją przedsięwzięcia

Siedliska

STAN KOD SIEDLISSKO

-  FV 3150 Starorzecza i naturalne eutroficzne zbiorniki wodne ze zbiorowiskami z Nympheion, Potamion
-  FV 3270 Zalewane muliste brzegi rzek
-  U1 3150 Starorzecza i naturalne eutroficzne zbiorniki wodne ze zbiorowiskami z Nympheion, Potamion
-  U1 3270 Zalewane muliste brzegi rzek
-  U1 6430 Ziołorośla górskie (*Adenostylion alliariae*) i ziołorośla nadrzeczne (*Convolvuletalia sepium*)
-  U1 9170 Grąd środkowoeuropejski i subkontynentalny (*Galio-Carpinetum*, *Tilio-Carpinetum*)
-  U1 91E0 Łęgi wierzbowe, topolowe, olszowe i jesionowe (*Salicetum albo-fragilis*, *Populetum albae*, *Alnenion glutinoso-incanae*, olsy źródłiskowe)*
-  U2 3150 Starorzecza i naturalne eutroficzne zbiorniki wodne ze zbiorowiskami z Nympheion, Potamion
-  U2 3270 Zalewane muliste brzegi rzek
-  U2 6430 Ziołorośla górskie (*Adenostylion alliariae*) i ziołorośla nadrzeczne (*Convolvuletalia sepium*)
-  U2 91E0 Łęgi wierzbowe, topolowe, olszowe i jesionowe (*Salicetum albo-fragilis*, *Populetum albae*, *Alnenion glutinoso-incanae*, olsy źródłiskowe)*

Arkusze map

